

MODULARIO F. rig. rend. 407



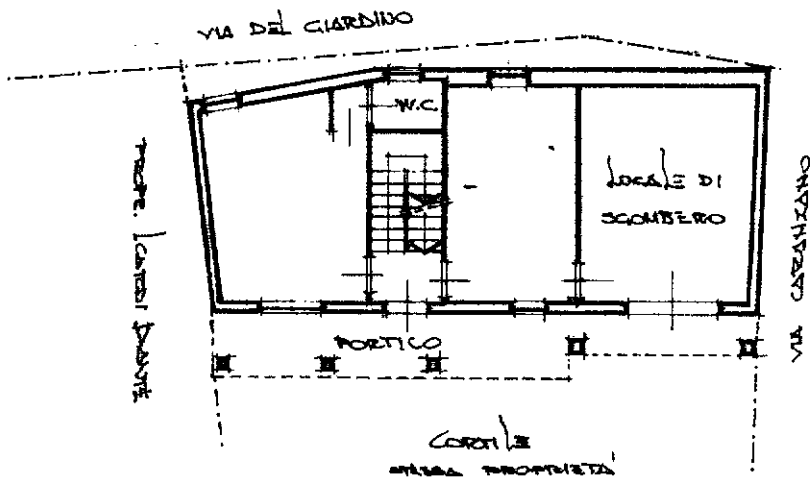
MINISTERO DELLE FINANZE DIREZIONE GENERALE DEL CATASTO E DEI SS.TT.EE.

CATASTO EDILIZIO URBANO (RDL 13-4-1939, n. 652)

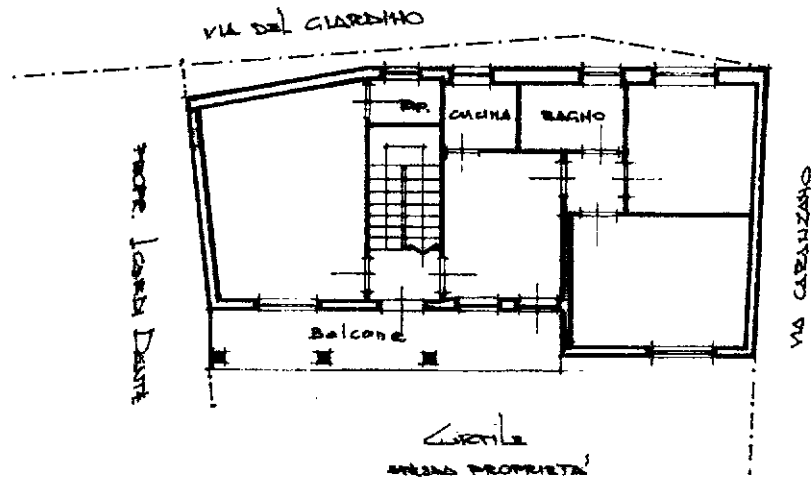
42

Planimetria di u.i.u. in Comune di ~~Montegrosso d'Asti~~ **VIA CARANZANO**

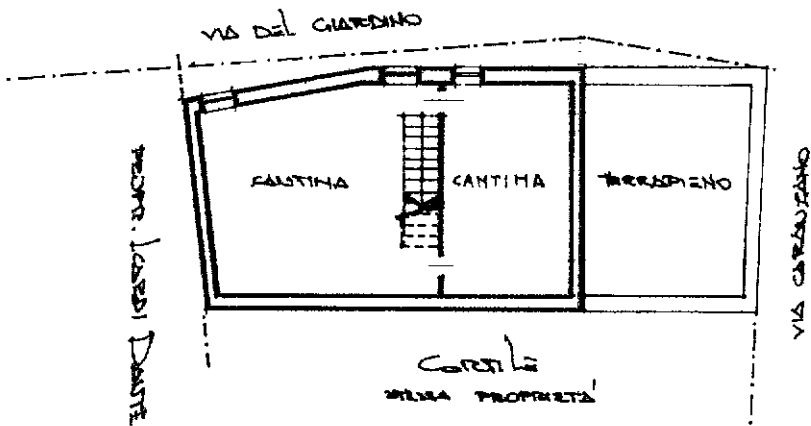
civ. 15



PIANTA  
PIANO TERRENO  
HT. = MT. 260  
260




PIANTA  
PIANO PRIMO  
HT. = MT. 300  
300



PIANTA PIANO  
INTERO (CANTINA)  
HT. = MT. 250  
250

ORIENTAMENTO



SCALA DI 1:200

Nome Istituto Poligrafico e Zecca dello Stato P.V.

Dichiarazione di N.C.   
Denuncia di variazione

Compilata da: **GEOMETRA**  
(Titolo, cognome e nome)

RISERVATO ALL'UFFICIO

**PIERGIORGIO OGGERO**

Iscritto all'albo de: **GEOMETRI**

della provincia di **ASTI**

data: **22.1.1991**

31 GEN. 1991

Ultima planimetria in atti

F. 55

Data presentazione: 31/01/1991 - Data: 02/10/2023 - n. T6715 - Richiedente: BNCRNT61M03A479W

Totale schede: 1 - Formato di acquisizione: A4 (210x297) - Formato stampa: A4 (210x297)

Catasto dei fabbricati - Situazione al 02/10/2023 - Comune di MONTEGROSSO D'ASTI (F527) - < Foglio 5 - Particella 55 - Subalterno >  
10  
mem. 01  
VIA-CARANZANO n. 15 Piano IFT - T-1