

**Agenzia del Territorio
CATASTO FABBRICATI
Ufficio provinciale di
Siena**

Dichiarazione protocollo n. SI0087887 del 03/09/2012

Planimetria di u.i.u. in Comune di Monticiano

Localita' Il Santo

civ.

Identificativi Catastali:

Sezione:
Foglio: 109
Particella: 43
Subalterno: 12

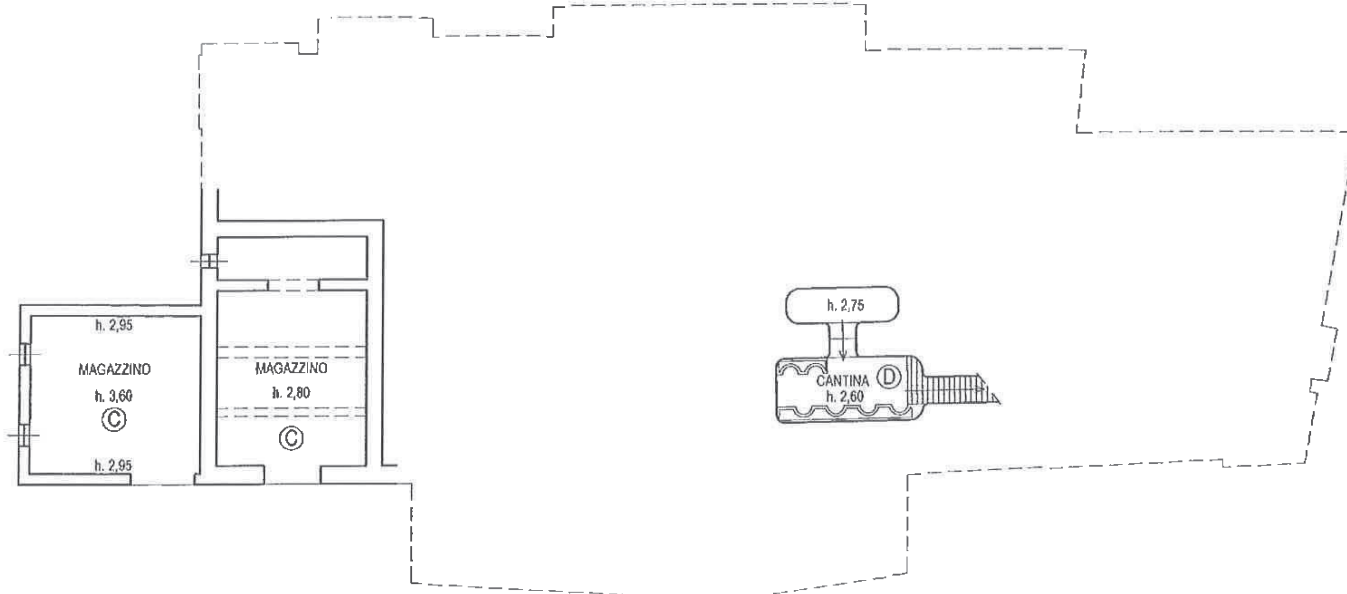
Compilata da:
Corbelli Mario

Iscritto all'albo:
Geometri

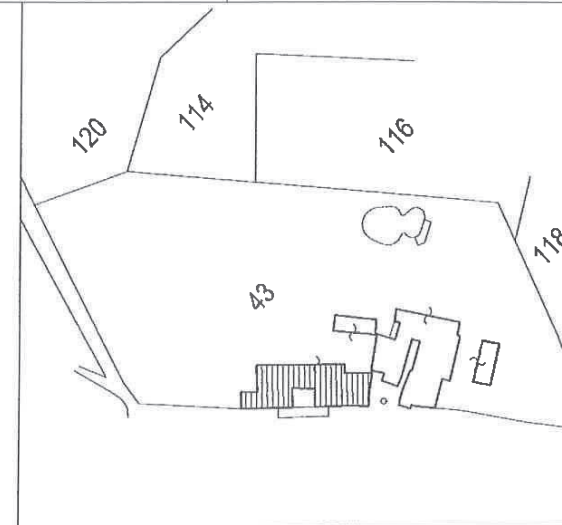
Prov. Siena

N. 456

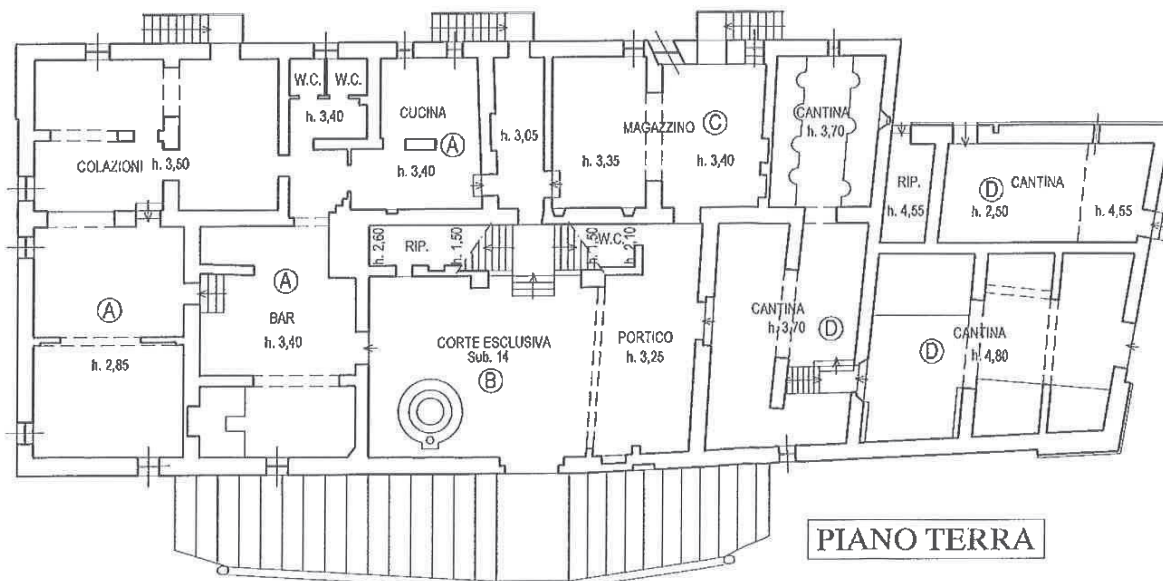
Scala 1: 200



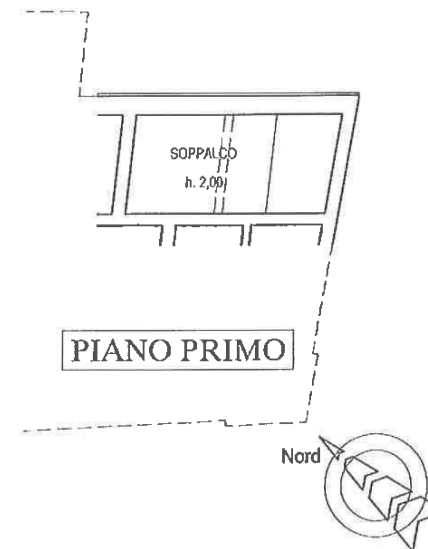
PIANO 1S



**Estratto N.C.T.
Scala 1:2000**



PIANO TERRA



PIANO PRIMO

**Agenzia del Territorio
CATASTO FABBRICATI
Ufficio provinciale di
Siena**

Dichiarazione protocollo n. SI0087887 del 03/09/2012

Planimetria di u.i.u. in Comune di Monticiano

Localita' Il Santo

civ.

Identificativi Catastali:

Sezione:
Foglio: 109
Particella: 43
Subalterno: 12

Compilata da:
Corbelli Mario

Iscritto all'albo:
Geometri

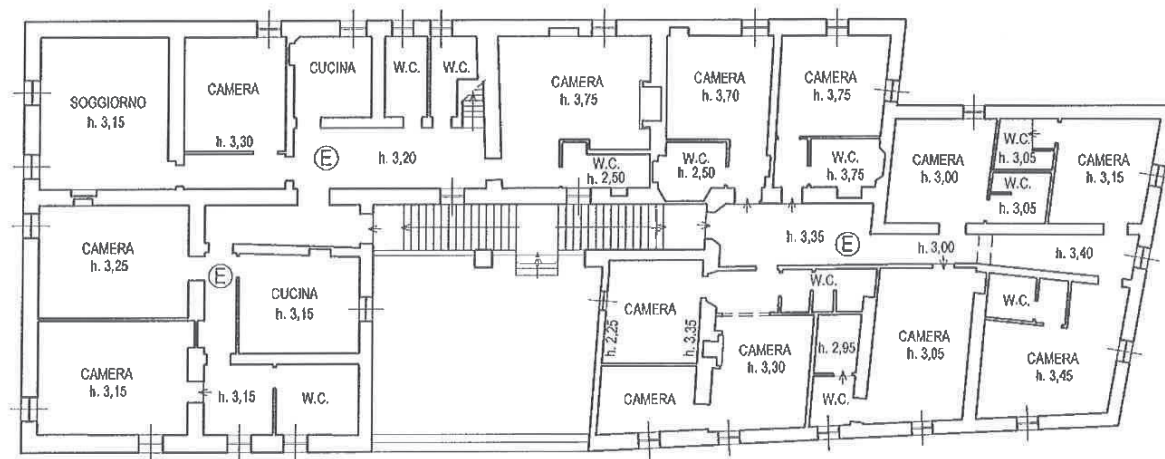
Prov. Siena

N. 456

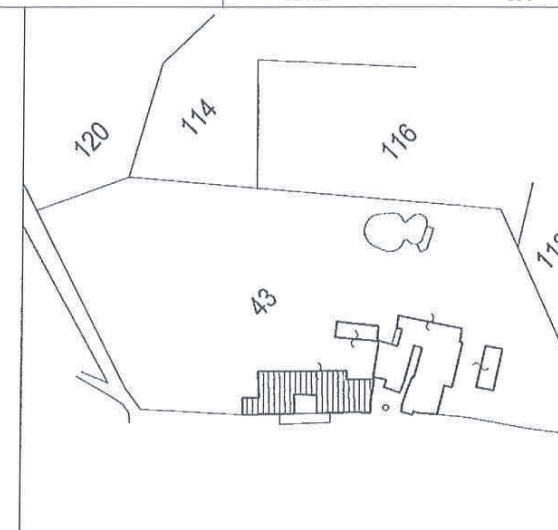
Data: 12/07/2018 - n. 10030601 - Richiedente LUNGH MARCO - Ultima Planimetria in atti
Toschede: 4 - Foglio di acq.: A3(297x420) - Formato di scala: 1:1

Data: 12/07/2018 - n. SI0030601 - Richiedente LUNGH MARCO - Ultima Planimetria in atti

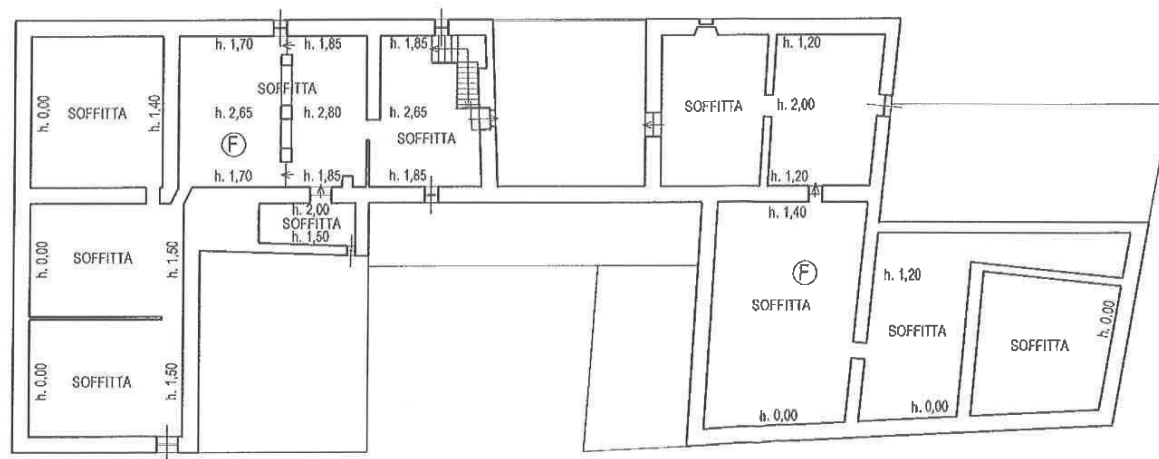
Scala 1: 200



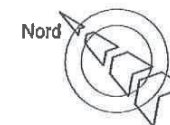
PIANO PRIMO



**Estratto N.C.T.
Scala 1:2000**



PIANO SECONDO



Agenzia del Territorio
CATASTO FABBRICATI
 Ufficio provinciale di
Siena

Dichiarazione protocollo n. SI0087887 del 03/09/2012
 Planimetria di u.i.u. in Comune di Monticiano
 Localita' Il Santo civ.

Identificativi Catastali:
 Sezione:
 Foglio: 109
 Particella: 43
 Subalterno: 12

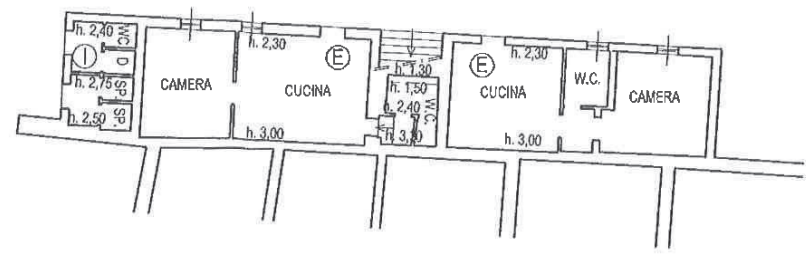
Compilata da:
 Corbelli Mario
 Iscritto all'albo:
 Geometri
 Prov. Siena N. 456

Schema n. 3 Scala 1:200

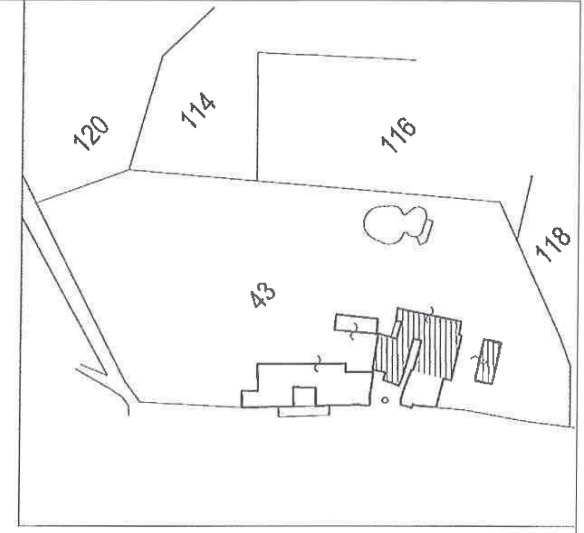
Data: 12/07/2018 - n. SI0030601 - Richiedente LUNGHI MARCO - Ultima Planimetria in atti
 Foglio di acq.: A3(297x420) - Part. di scala: 1:1




PIANO TERRA



PIANO 1S



Estratto N.C.T.
 Scala 1:2000



**Agenzia del Territorio
CATASTO FABBRICATI
Ufficio provinciale di
Siena**

Dichiarazione protocollo n. SI0087887 del 03/09/2012

Planimetria di u.i.u. in Comune di Monticiano

Localita' Il Santo

civ.

Identificativi Catastali:

Sezione:

Foglio: 109

Particella: 43

Subalterno: 12

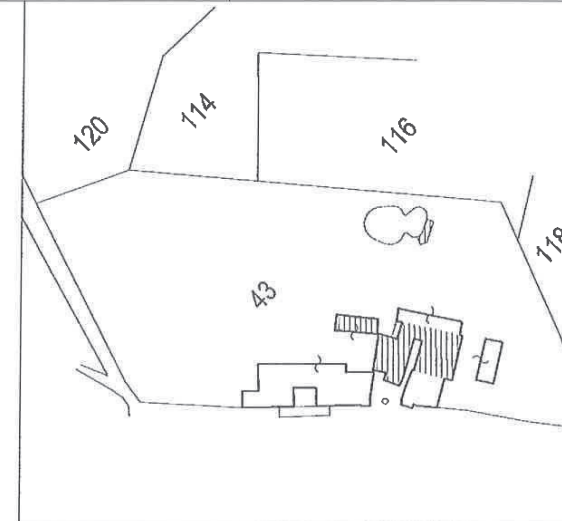
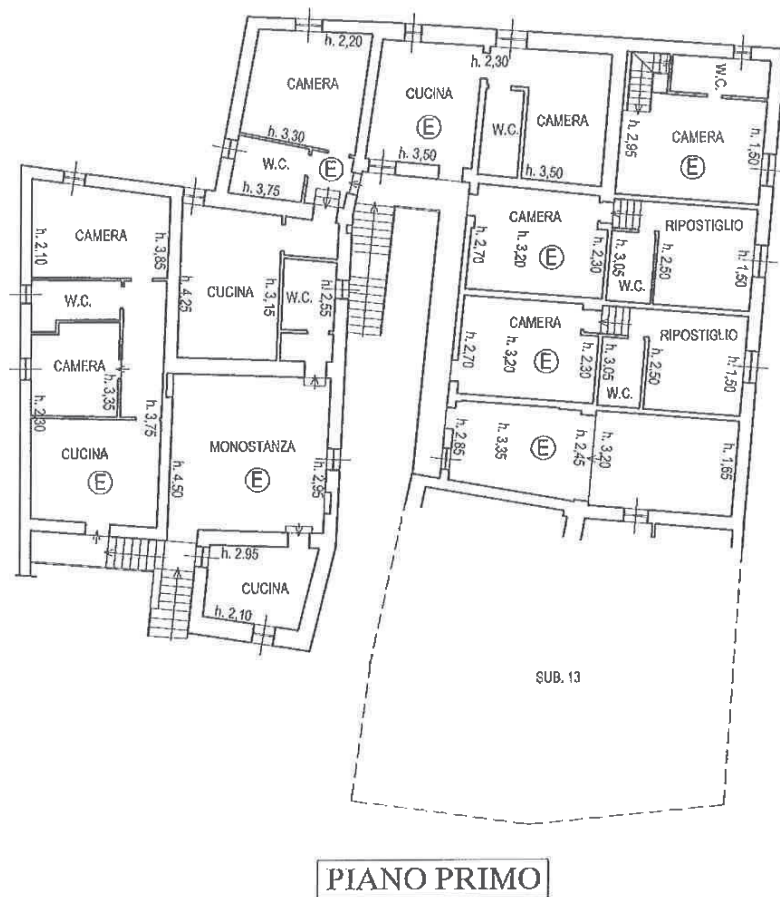
Compilata da:
Corbelli Mario

Iscritto all'albo:
Geometri

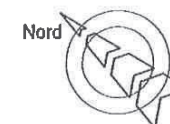
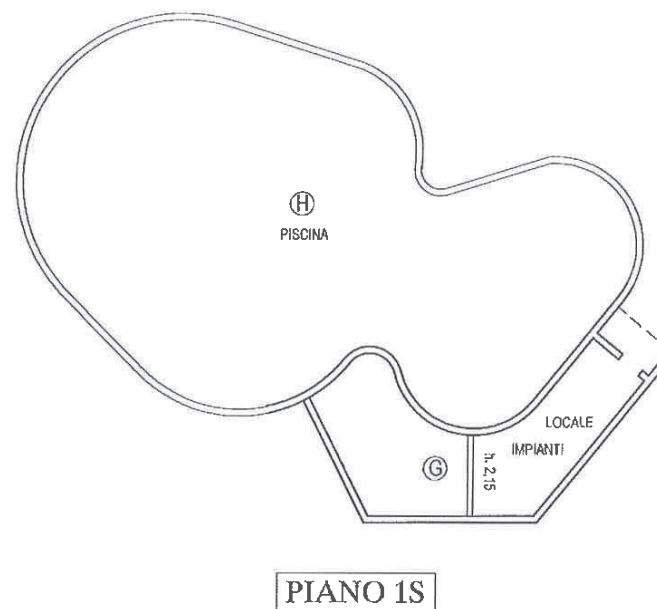
Prov. Siena

N. 456

Scalatura p. 4 Scala 1: 200



**Estratto N.C.T.
Scala 1:2000**



Data: 12/07/2018 - Foglio di acq.: A3(297x420) - Part. di scala: 1:1
 SIO030601 - Richiedente LUNGI MARCO - Ultima Planimetria in atti

Data: 12/07/2018 - n. SIO030601 - Richiedente LUNGI MARCO - Ultima Planimetria in atti

Agenzia del Territorio
CATASTO FABBRICATI
 Ufficio provinciale di
Siena

Dichiarazione protocollo n. SI0087887 del 03/09/2012

Planimetria di u.i.u. in Comune di Monticiano

Via Il Santo

civ.

Identificativi Catastali:

Sezione:
 Foglio: 109
 Particella: 43
 Subalterno: 13

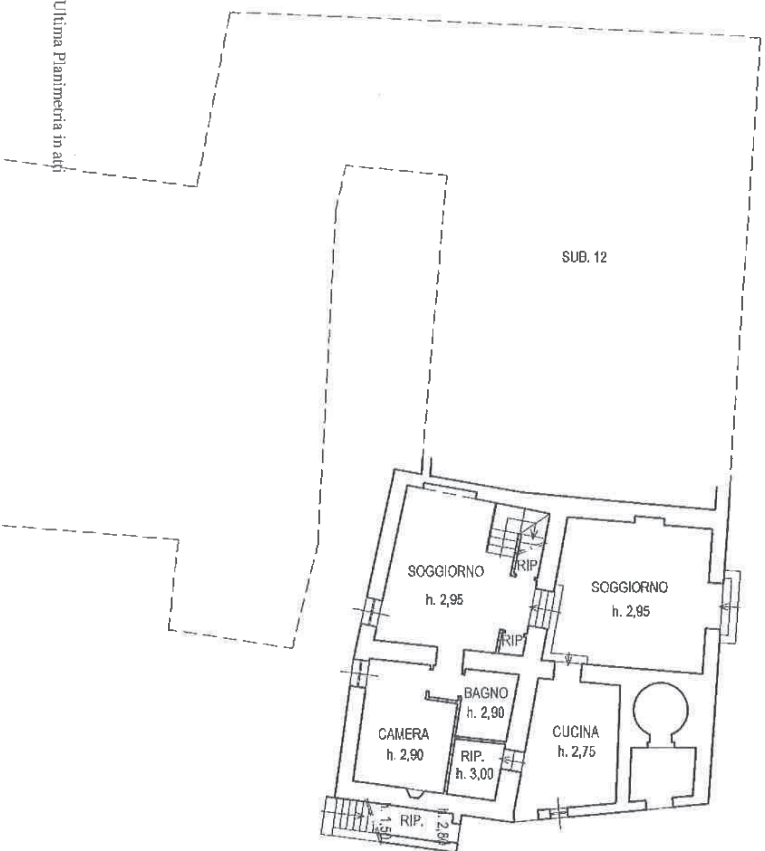
Compilata da:

Corbelli Mario
 Iscritto all'albo:
 Geometri
 Prov. Siena

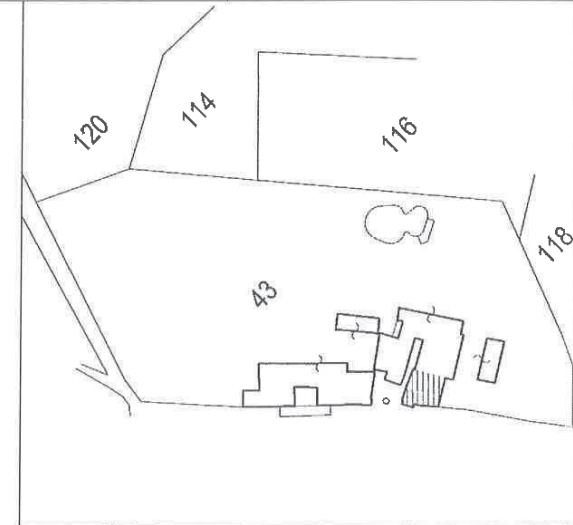
N. 456

Scheda n. 1
 Scala 1: 200

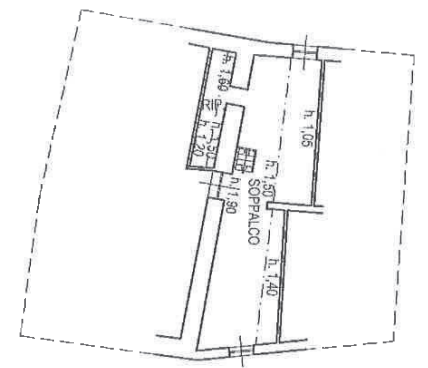
PIANO TERRA



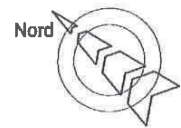
PIANO PRIMO



Estratto N.C.T.
Scala 1:2000



PIANO SECONDO



Data: 12/07/2018 - n. SI0030602 - Richiedente LUNGI MARCO - Ultima Planimetria in atti
 Ton.schede: 1 - Foglio di acqu.: A3(297x420) - Fatt. di scala: 1:1

Data: 12/07/2018 - n. SI0030602 - Richiedente LUNGI MARCO - Ultima Planimetria in atti